

земляной насыпи нет. ГТС «Байтуган» считается природное естественное препятствие на пути водотока.

В период весеннего половодья ГТС (дамба) «Байтуган» угрозу подтопления жилых домов и дворовых участков не подвергает.

На русле ГТС (дамба) «Байтуган» на территории сельского поселения Байтуган предметы потенциального источника загрязнения, том числе хозяйственных объектов, несанкционированных свалок и объектов размещение отходов производства и потребления, попадающих в зону возможного затопления, которые могут оказать, негативное воздействие на водный объект не выявлено.

#### 5. Выводы комиссии:


В целях уменьшение риска возникновения чрезвычайных ситуации и возможного ущерба, обеспечение безопасности населения и устойчивого функционирования объектов экономики от потенциальных источников загрязнения в период весеннего половодья 2020 года, для сохранения уникального природного комплекса водоохраной зоны ГТС (дамбы) «Байтуган» провести следующие мероприятия:

1. Установить постоянный контроль над состоянием водоохраной зоны ГТС (дамбы) «Байтуган» на территории сельского поселения Байтуган в период весеннего половодья 2020 года.


2. Запретить возведение водоохраной зоне, хозяйственные объекты, несанкционированные свалки и объекты размещение бытовых отходов, попадающие в зону возможного затопления, которые могут оказать, негативное воздействие на водные объекты.

3. Вести контроль за уровнем воды ГТС (дамбы) «Байтуган» в период весеннего половодья 2020 года.


Председатель комиссии



Р.Р. Абраров



Р.К. Мингазов.




Р.Г. Тахаутдинов



Ф.Г. Насибуллин.



Р.А. Салахов.



Р.М. Насыров.



Ф.М. Миневалиев.




И.Н. Халимуллин.



И.Х. Салихов.

С Актом проверки ознакомлен: глава сельского поселения  
Байтуган муниципального района Камышлинский  
Самарской области



З.А. Кашапов

## АКТ

### проведения предпаводкового обследования водоохраной зоны и ГТС пруда «Байтуган» на территории муниципального района Камышлинский Самарской области

с. Русский Байтуган

16.03. 2020 года

В соответствии с Постановлением Администрации муниципального района Камышлинский Самарской области от 11.03.2020 года № 99 «Об утверждении состава комиссии по обследованию водоохраной зоны и ГТС (дамб) в период весеннего половодья на территории муниципального района Камышлинский Самарской области»:

Председатель комиссии:

Абраров Р.Р. – заместитель Главы муниципального района Камышлинский Самарской области;

Заместитель председателя комиссии:

Мингазов Р.К. – начальник отдела по вопросам ГО и ЧС администрации муниципального района Камышлинский Самарской области;

Секретарь комиссии: Тахаутдинов Р.Г. – начальник ЕДДС муниципального района Камышлинский Самарской области;

Члены комиссии:

Насибуллин Ф.Г. - заместитель руководителя управления строительства, архитектуры и ЖКХ администрации муниципального района Камышлинский Самарской области;

Салахов Р.А. – заместитель Главы руководителя финансово-экономического управления администрации муниципального района Камышлинский Самарской области ;

Салихов И.Х. - начальник пожарно-спасательной части №120 ППС Самарской области (по согласованию);

Насыров Р.М. - главный специалист по охране окружающей среды комитета по управлению муниципальным имуществом администрации муниципального района Камышлинский;

Миневалиев Ф.М. - директор МУП «КомХоз» (по согласованию);

Халимуллин И.Н. - директор ООО «Родник» (по согласованию).

Комиссия провела обследование водоохраной зоны и гидротехнического сооружения (дамбы) «Байтуган» на территории сельского поселения Байтуган муниципального района Камышлинский Самарской области. Место расположение ГТС (дамбы) «Байтуган» Самарская область, Камышлинский район, на расстоянии примерно 570 м. от северо-восточной границы село Татарский Байтуган по направлению на северо-восток.

**В ходе проверки установлено:**

Тип ГТС (дамбы) «Байтуган» - пруд-отстойник технических вод (дренажный.), накопители, испарители водохранилища. Протяженность водохранилища - 280 м. Дамбы из